

Gemeinde Horw

Waldfeststellung

gemäss Art. 10 Abs. 2 WaG und § 6 Abs. 2 KWaG

Öffentliche Auflage vom 29. August – 27. September 2022

Inhalt

Grütried	1:500
Stutzrain	1:1'000
Stadel	1:500
Langesand 1	1:500
Büel	1:500
Hergiswilerstrasse	1:500
Seeacherweg	1:500
Waldwinkel	1:500
Chrüzflue	1:500
Bachtelstrasse	1:500

Waldfeststellung

gemäss Art. 10 Abs. 2 WaG und § 6 Abs. 2 KWaG

Grütried

1:500

Öffentliche Auflage vom 29. August bis 27. September 2022

Waldfeststellungsentscheid der Dienststelle lawa vom

Legende:

- - - - Einspracheberechtigte Waldgrenze im Sinne von Art.13 Abs. 1 WaG
- // // Entfallende statische Waldgrenze
- — — Rechtsgültige statische Waldgrenze
- // // Entfallende Waldgrenze
- Bauzone sowie Abbau- / Deponie- oder Weilerzone (rechtsgültig)
- Wald



Amtliche Vermessung
 Nachführungskreis Mitte
 Geometer Erwin Vogel
 Emch + Berger WSB AG
 Obernauerstrasse 42
 6010 Kriens

Dokumentname Geoportal: horw_stawa_20220615_plan_1.pdf

Situationsmutation: Nr.: 4217

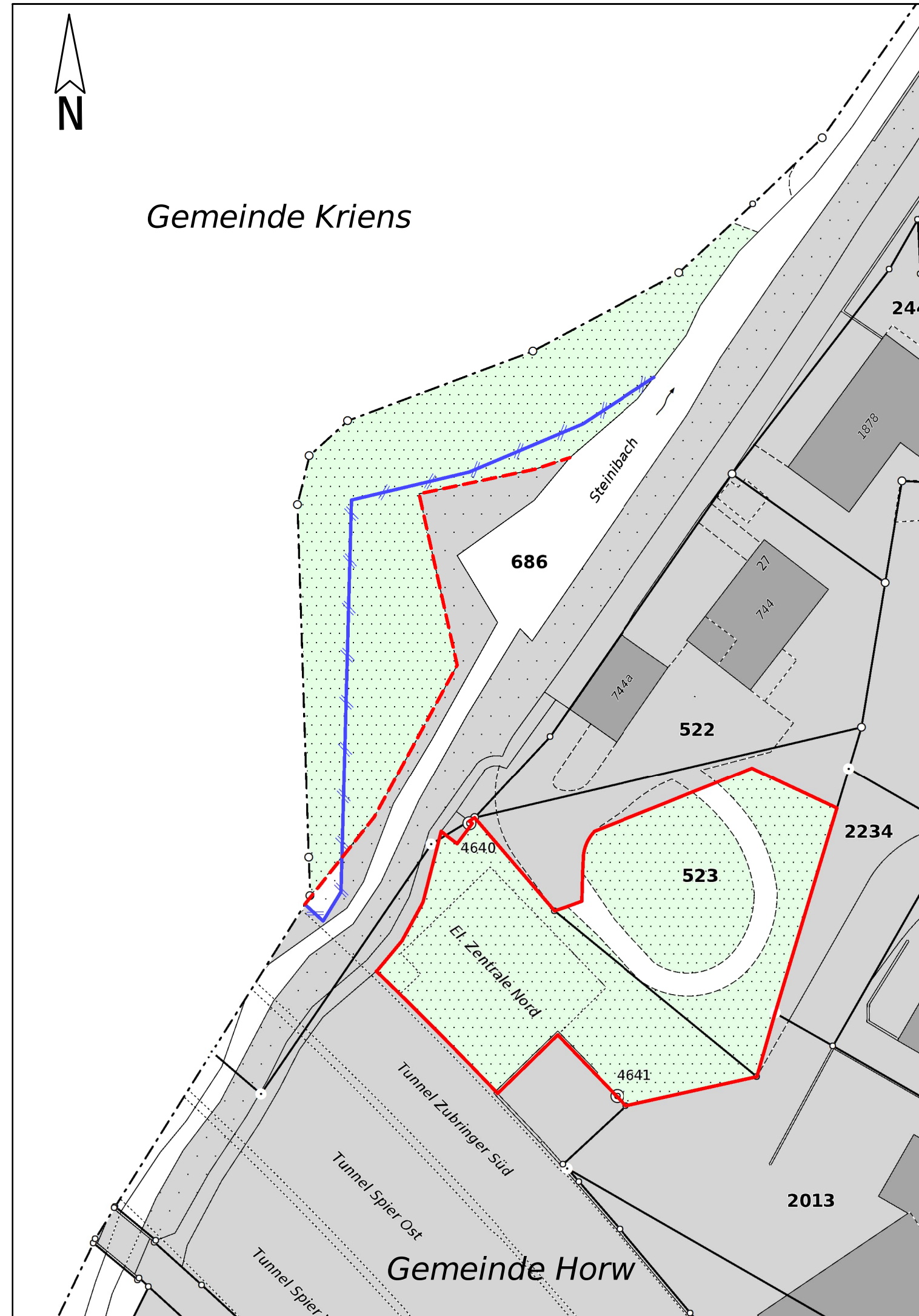
Datum Planerstellung: 10.08.2022

Auftragsnummer: 1.horw22.1.15

Plangrundlage: Daten der amtlichen Vermessung



Gemeinde Kriens



Gemeinde Horw

Grundbuch Horw

Waldfeststellung

gemäss Art. 10 Abs. 2 WaG und § 6 Abs. 2 KWaG







Stutzrain

1:1'000

Öffentliche Auflage vom 29. August bis 27. September 2022

Waldfeststellungsentscheid der Dienststelle lawa vom

Legende:

-  Einspracheberechtigte Waldgrenze im Sinne von Art.13 Abs. 1 WaG
-  Entfallende statische Waldgrenze
-  Rechtsgültige statische Waldgrenze
-  Bauzone sowie Abbau- / Deponie- oder Weilerzone (Änderungen im Rahmen der laufenden Revision)
-  Bauzone sowie Abbau- / Deponie- oder Weilerzone (rechtsgültig)
-  Wald



Amtliche Vermessung
Nachführungskreis Mitte
Geometer Erwin Vogel
Emch + Berger WSB AG
Obenauerstrasse 42
6010 Kriens

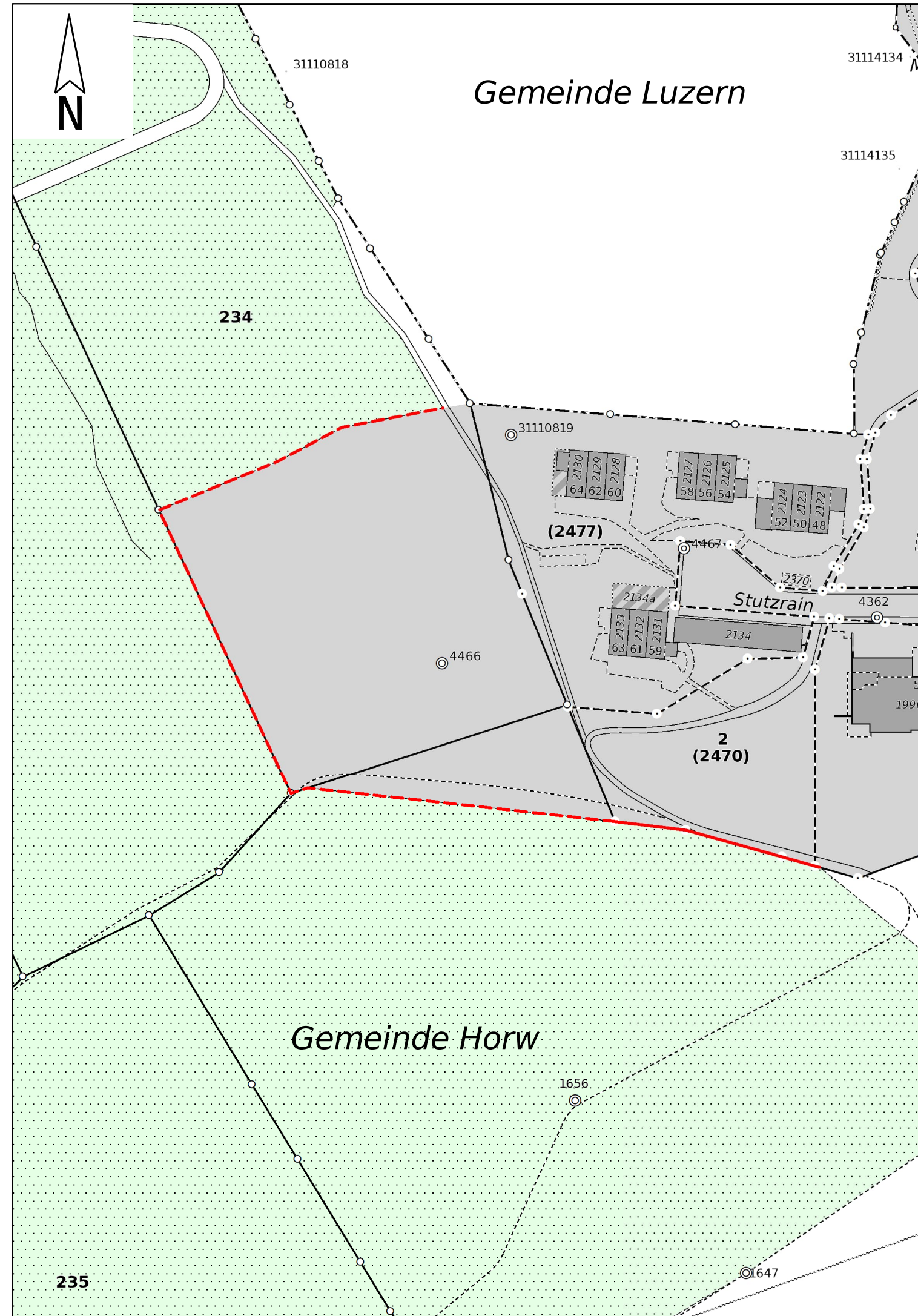
Dokumentname Geoportal: horw_stawa_20220615_plan_2.pdf

Situationsmutation: Nr.:

Datum Planerstellung: 10.08.2022

Auftragsnummer: 1.horw22.1.15

Plangrundlage: Daten der amtlichen Vermessung



Gemeinde Horw

Grundbuch Horw

Waldfeststellung

gemäss Art. 10 Abs. 2 WaG und § 6 Abs. 2 KWaG







Stadel


1:500

Öffentliche Auflage vom 29. August bis 27. September 2022

Waldfeststellungsentscheid der Dienststelle lawa vom

Legende:

-  Einspracheberechtigte Waldgrenze im Sinne von Art.13 Abs. 1 WaG
-  Entfallende statische Waldgrenze
-  Rechtsgültige statische Waldgrenze
-  Bauzone sowie Abbau- / Deponie- oder Weilerzone (Änderungen im Rahmen der laufenden Revision)
-  Bauzone sowie Abbau- / Deponie- oder Weilerzone (rechtsgültig)
-  Wald



Amtliche Vermessung
Nachführungskreis Mitte
Geometer Erwin Vogel
Emch + Berger WSB AG
Obermauerstrasse 42
6010 Kriens

Dokumentname Geoportal: horw_stawa_20220615_plan_3.pdf

Situationsmutation: Nr.:

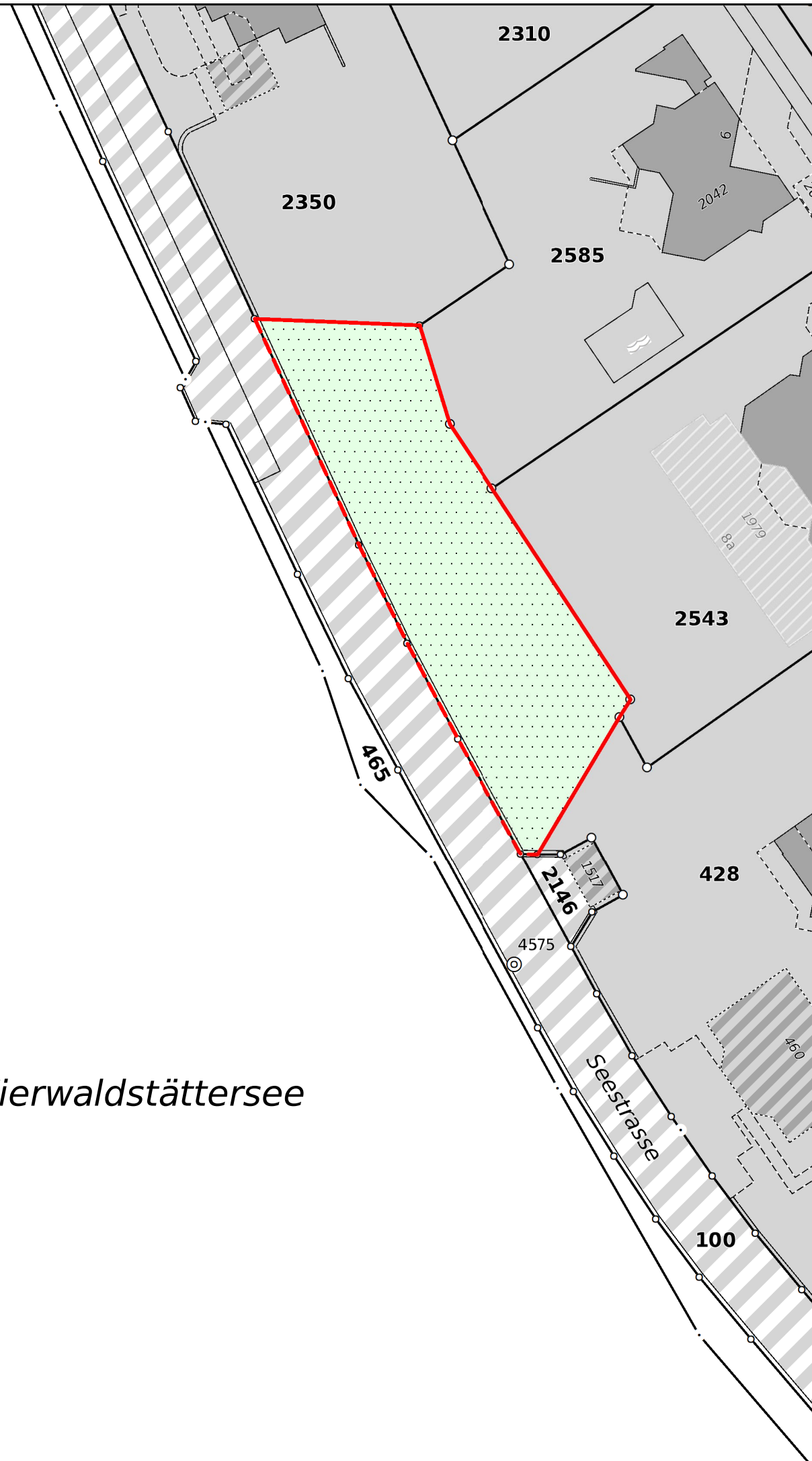
Datum Planerstellung: 10.08.2022

Auftragsnummer: 1.horw22.1.15

Plangrundlage: Daten der amtlichen Vermessung



Vierwaldstättersee



Waldfeststellung

gemäss Art. 10 Abs. 2 WaG und § 6 Abs. 2 KWaG







Langesand 1


1:500

Öffentliche Auflage vom 29. August bis 27. September 2022

Waldfeststellungsentscheid der Dienststelle lawa vom

Legende:

-  Einspracheberechtigte Waldgrenze im Sinne von Art.13 Abs. 1 WaG
-  Entfallende statische Waldgrenze
-  Rechtsgültige statische Waldgrenze
-  Bauzone sowie Abbau- / Deponie- oder Weilerzone (Änderungen im Rahmen der laufenden Revision)
-  Bauzone sowie Abbau- / Deponie- oder Weilerzone (rechtsgültig)
-  Wald



Amtliche Vermessung
 Nachführungskreis Mitte
 Geometer Erwin Vogel
 Emch + Berger WSB AG
 Obernauerstrasse 42
 6010 Kriens

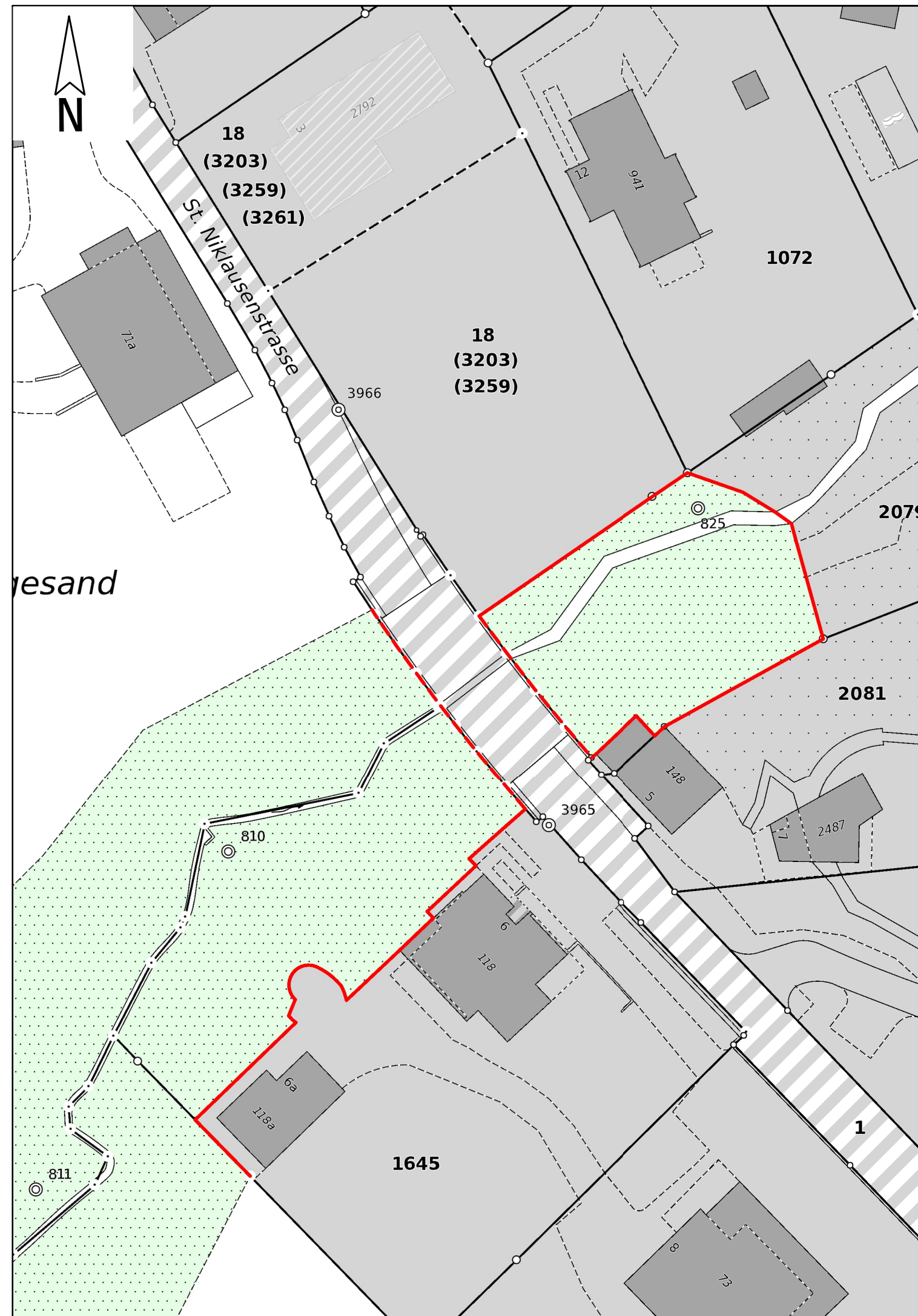
Dokumentname Geoportal: horw_stawa_20220615_plan_4.pdf

Situationsmutation: Nr.:

Datum Planerstellung: 10.08.2022

Auftragsnummer: 1.horw22.1.15

Plangrundlage: Daten der amtlichen Vermessung



Waldfeststellung

gemäss Art. 10 Abs. 2 WaG und § 6 Abs. 2 KWaG







Büel

1:500

Öffentliche Auflage vom 29. August bis 27. September 2022

Waldfeststellungsentscheid der Dienststelle lawa vom

Legende:

-  Einspracheberechtigte Waldgrenze im Sinne von Art.13 Abs. 1 WaG
-  Entfallende statische Waldgrenze
-  Rechtsgültige statische Waldgrenze
-  Bauzone sowie Abbau- / Deponie- oder Weilerzone (Änderungen im Rahmen der laufenden Revision)
-  Bauzone sowie Abbau- / Deponie- oder Weilerzone (rechtsgültig)
-  Wald



Amtliche Vermessung
 Nachführungskreis Mitte
 Geometer Erwin Vogel
 Emch + Berger WSB AG
 Obernauerstrasse 42
 6010 Kriens

Dokumentname Geoportal: horw_stawa_20220615_plan_5.pdf

Situationsmutation: Nr.:

Datum Planerstellung: 10.08.2022

Auftragsnummer: 1.horw22.1.15

Plangrundlage: Daten der amtlichen Vermessung



Waldfeststellung

gemäss Art. 10 Abs. 2 WaG und § 6 Abs. 2 KWaG







Hergiswilerstrasse

1:500

Öffentliche Auflage vom 29. August bis 27. September 2022

Waldfeststellungsentscheid der Dienststelle lawa vom

Legende:

-  Einspracheberechtigte Waldgrenze im Sinne von Art.13 Abs. 1 WaG
-  Entfallende statische Waldgrenze
-  Rechtsgültige statische Waldgrenze
-  Bauzone sowie Abbau- / Deponie- oder Weilerzone (Änderungen im Rahmen der laufenden Revision)
-  Bauzone sowie Abbau- / Deponie- oder Weilerzone (rechtsgültig)
-  Wald



Amtliche Vermessung
Nachführungskreis Mitte
Geometer Erwin Vogel
Emch + Berger WSB AG
Obermuerstrasse 42
6010 Kriens

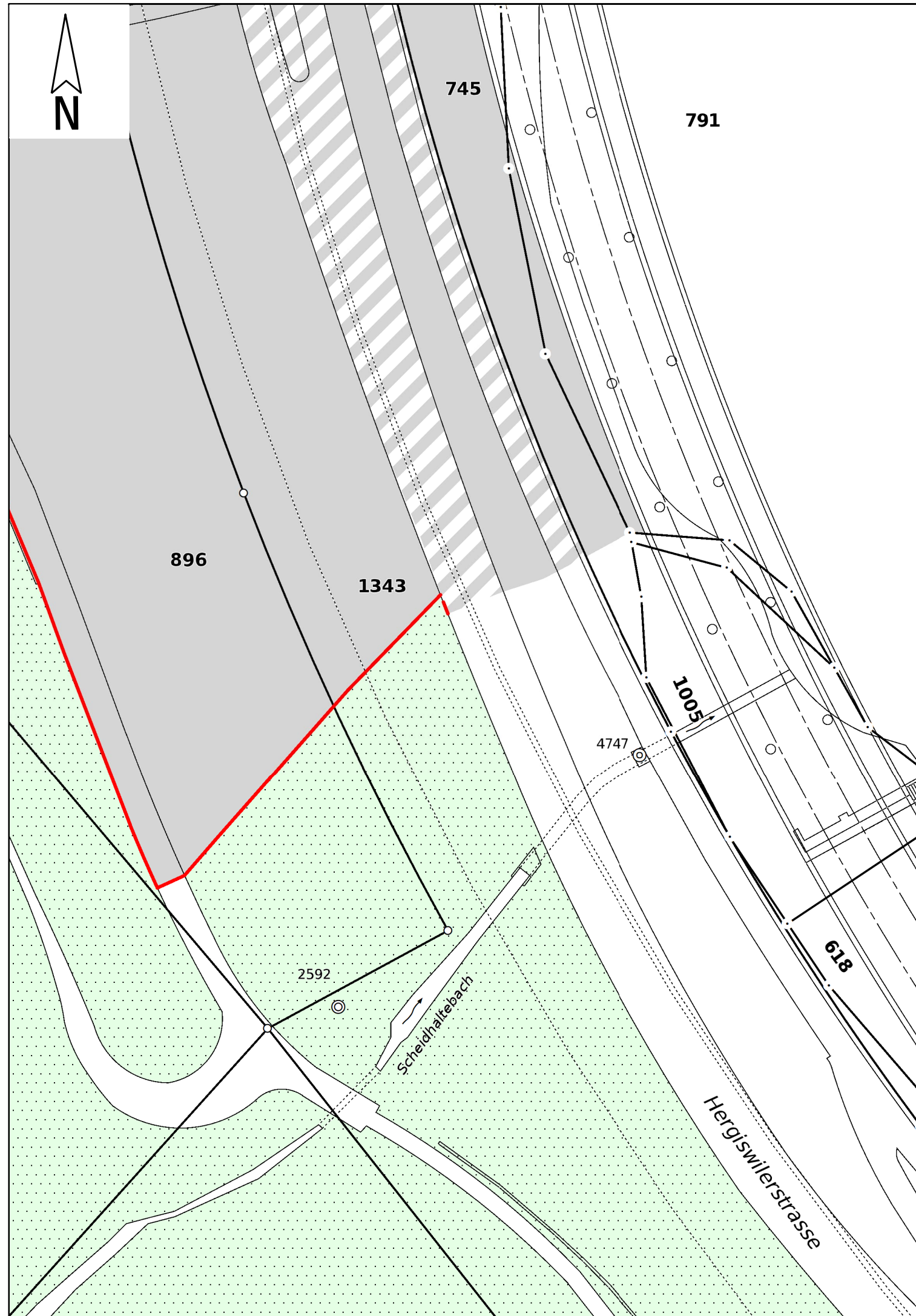
Dokumentname Geoportal: horw_stawa_20220615_plan_6.pdf

Situationsmutation: Nr.:

Datum Planerstellung: 10.08.2022

Auftragsnummer: 1.horw22.1.15

Plangrundlage: Daten der amtlichen Vermessung



Gemeinde Horw

Grundbuch Horw

Waldfeststellung

gemäss Art. 10 Abs. 2 WaG und § 6 Abs. 2 KWaG







Seeacherweg

1:500

Öffentliche Auflage vom 29. August bis 27. September 2022

Waldfeststellungsentscheid der Dienststelle lawa vom

Legende:

-  Einspracheberechtigte Waldgrenze im Sinne von Art.13 Abs. 1 WaG
-  Entfallende statische Waldgrenze
-  Rechtsgültige statische Waldgrenze
-  Bauzone sowie Abbau- / Deponie- oder Weilerzone (Änderungen im Rahmen der laufenden Revision)
-  Bauzone sowie Abbau- / Deponie- oder Weilerzone (rechtsgültig)
-  Wald



Amtliche Vermessung
Nachführungskreis Mitte
Geometer Erwin Vogel
Emch + Berger WSB AG
Oberrauerstrasse 42
6010 Kriens

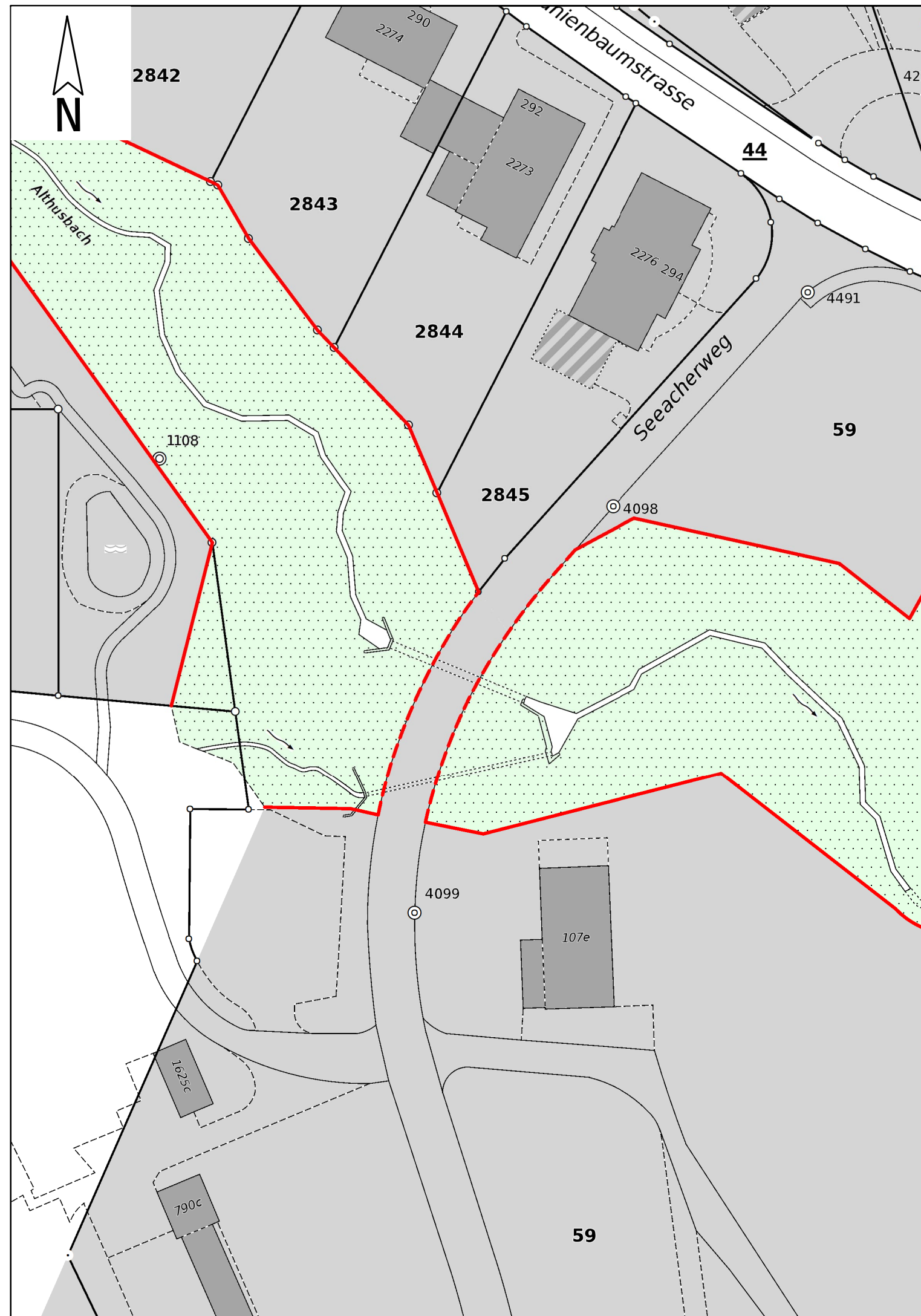
Dokumentname Geoportal: horw_stawa_20220615_plan_7.pdf

Situationsmutation: Nr.:

Datum Planerstellung: 10.08.2022

Auftragsnummer: 1.horw22.1.15

Plangrundlage: Daten der amtlichen Vermessung



Waldfeststellung

gemäss Art. 10 Abs. 2 WaG und § 6 Abs. 2 KWaG







Waldwinkel


1:500

Öffentliche Auflage vom 29. August bis 27. September 2022

Waldfeststellungsentscheid der Dienststelle lawa vom

Legende:

-  Einspracheberechtigte Waldgrenze im Sinne von Art.13 Abs. 1 WaG
-  Entfallende statische Waldgrenze
-  Rechtsgültige statische Waldgrenze
-  Bauzone sowie Abbau- / Deponie- oder Weilerzone (Änderungen im Rahmen der laufenden Revision)
-  Bauzone sowie Abbau- / Deponie- oder Weilerzone (rechtsgültig)
-  Wald



Amtliche Vermessung
Nachführungskreis Mitte
Geometer Erwin Vogel
Emch + Berger WSB AG
Obermuerstrasse 42
6010 Kriens

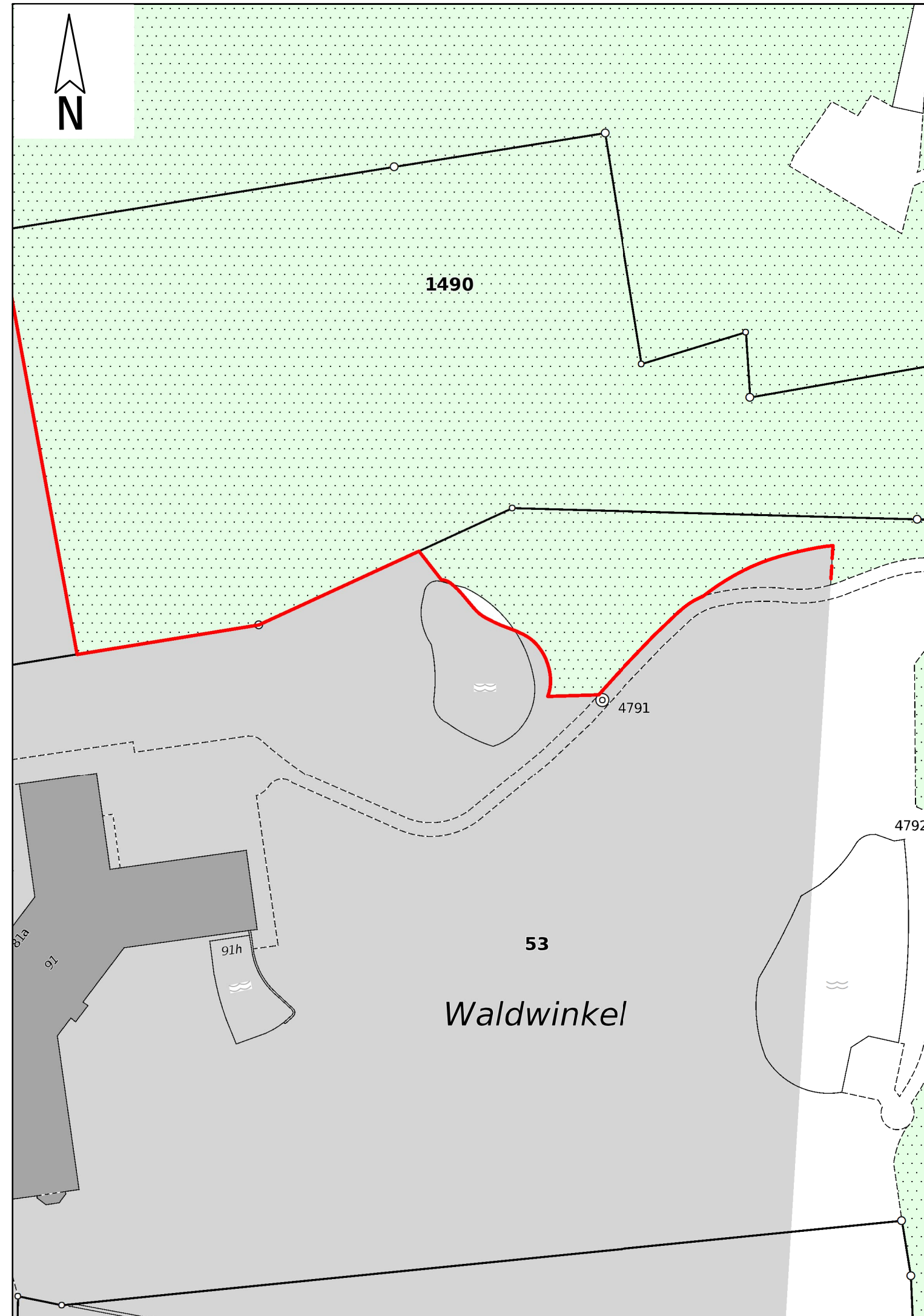
Dokumentname Geoportal: horw_stawa_20220615_plan_8.pdf

Situationsmutation: Nr.:

Datum Planerstellung: 10.08.2022

Auftragsnummer: 1.horw22.1.15

Plangrundlage: Daten der amtlichen Vermessung



Waldfeststellung

gemäss Art. 10 Abs. 2 WaG und § 6 Abs. 2 KWaG







Chrüzflue

1:500

Öffentliche Auflage vom 29. August bis 27. September 2022

Waldfeststellungsentscheid der Dienststelle lawa vom

Legende:

-  Einspracheberechtigte Waldgrenze im Sinne von Art.13 Abs. 1 WaG
-  Entfallende statische Waldgrenze
-  Rechtsgültige statische Waldgrenze
-  Bauzone sowie Abbau- / Deponie- oder Weilerzone (Änderungen im Rahmen der laufenden Revision)
-  Bauzone sowie Abbau- / Deponie- oder Weilerzone (rechtsgültig)
-  Wald



Amtliche Vermessung
Nachführungskreis Mitte
Geometer Erwin Vogel
Emch + Berger WSB AG
Obermauerstrasse 42
6010 Kriens

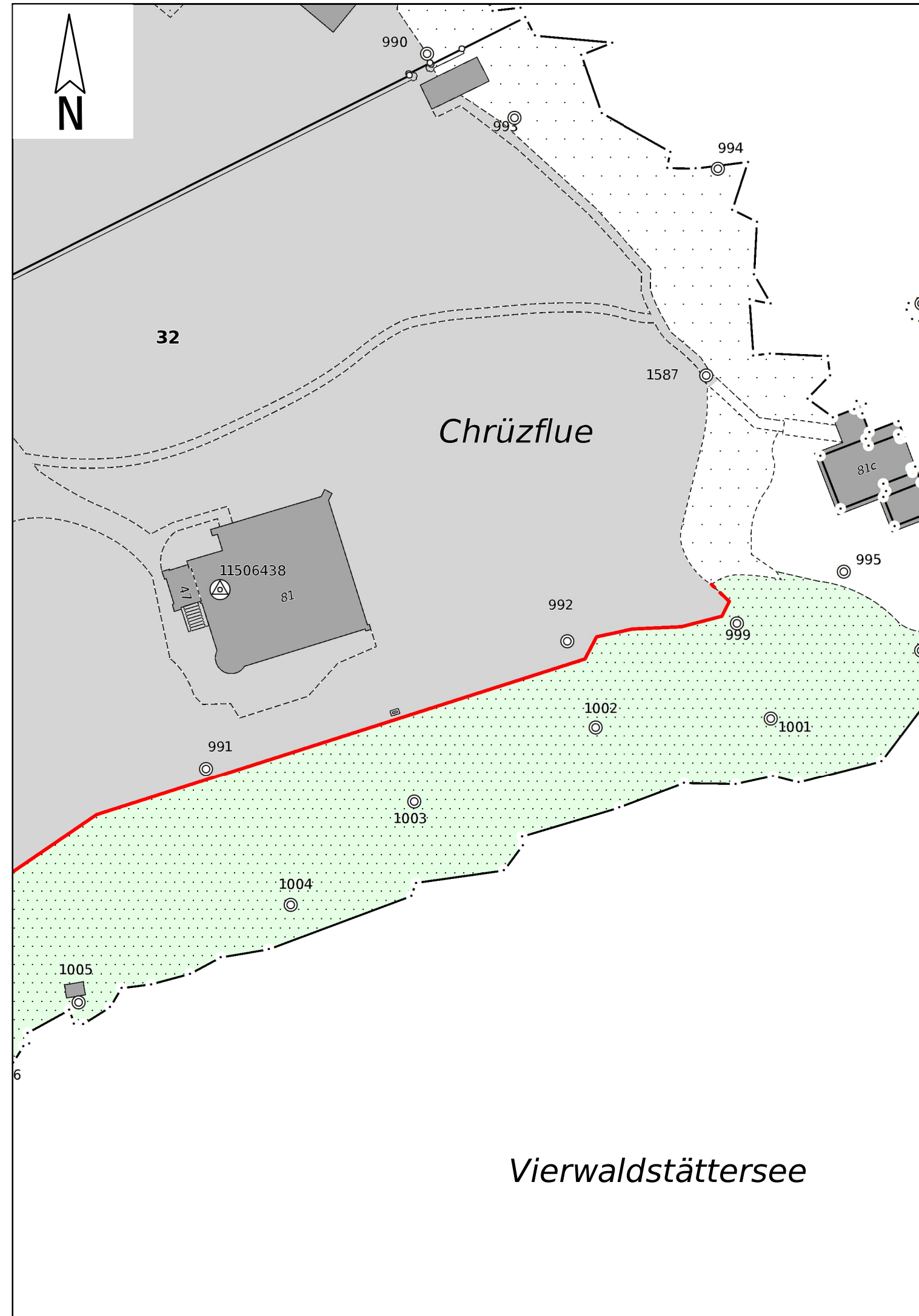
Dokumentname Geoportal: horw_stawa_20220615_plan_9.pdf

Situationsmutation: Nr.:

Datum Planerstellung: 10.08.2022

Auftragsnummer: 1.horw22.1.15

Plangrundlage: Daten der amtlichen Vermessung



Waldfeststellung

gemäss Art. 10 Abs. 2 WaG und § 6 Abs. 2 KWaG







Bachtelstrasse


1:500

Öffentliche Auflage vom 29. August bis 27. September 2022

Waldfeststellungsentscheid der Dienststelle lawa vom

Legende:

-  Einspracheberechtigte Waldgrenze im Sinne von Art.13 Abs. 1 WaG
-  Entfallende statische Waldgrenze
-  Rechtsgültige statische Waldgrenze
-  Bauzone sowie Abbau- / Deponie- oder Weilerzone (Änderungen im Rahmen der laufenden Revision)
-  Bauzone sowie Abbau- / Deponie- oder Weilerzone (rechtsgültig)
-  Wald



Amtliche Vermessung
Nachführungskreis Mitte
Geometer Erwin Vogel
Emch + Berger WSB AG
Obenauerstrasse 42
6010 Kriens

Dokumentname Geoportal: horw_stawa_20220615_plan_10.pdf

Situationsmutation: Nr.:

Datum Planerstellung: 14.11.2022

Auftragsnummer: 1.horw22.1.15

Plangrundlage: Daten der amtlichen Vermessung

