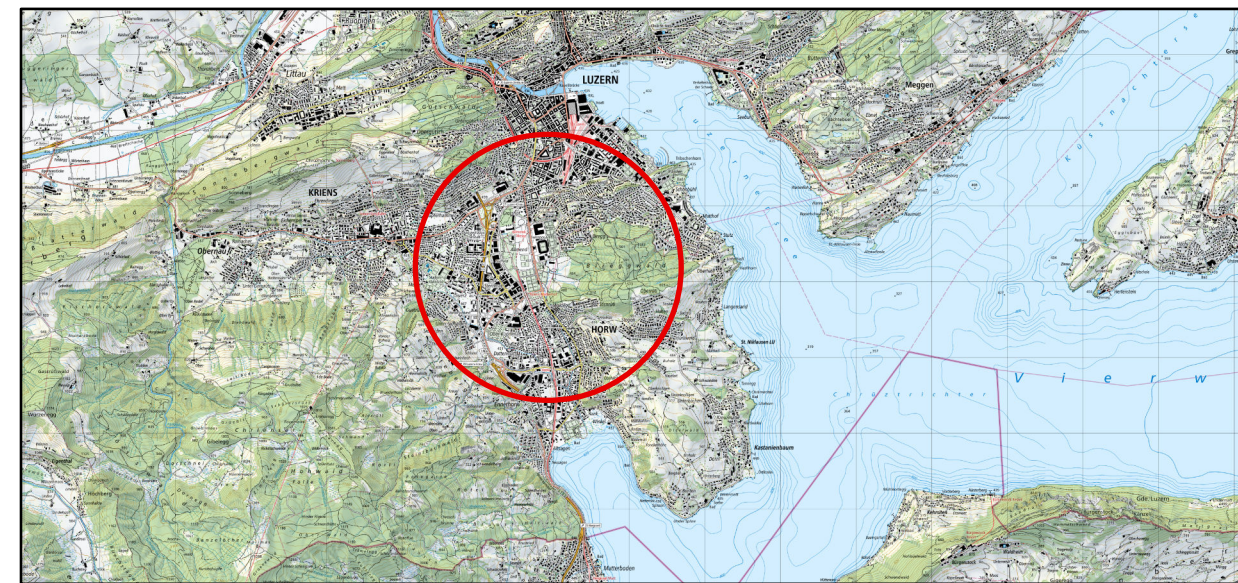


Gewässerraumkarte Zentrum Ausschnitt Kirchtobelbach

Für die zweite öffentliche Auflage vom Einwohnerrat am 4. Mai 2023 beschlossen und am 1. Juni 2021 vom Gemeinderat freigegeben



Quelle: Bundesamt für Landestopografie

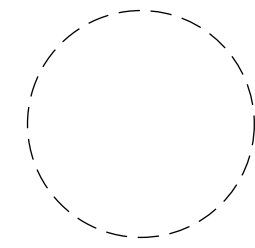
Vom Einwohnerrat beschlossen am:

Der Einwohnerratspräsident:

.....
von Glutz Reto

Vom Regierungsrat mit Entscheid

Nr.



Die Gemeindeführerin:

.....
Arnold Irene

vom

.....
Datum

.....
Unterschrift

Proj. Nr. 14-18-119-02
Datum 11.07.2022
Rev. Datum 01.06.2023
Gez. / Gepr. fst / gdi
Format 84 x 29.7 cm

Masstab 1:1'000

F:\daten\M418-119-00111_PLAENE\GIS\BEADAT_ArcGIS\PROJEKT\Zonenplan\arbeitsplan_ZP_GWR_230524.aprx

Legende

Genehmigungsinhalt

Grünzone Gewässerraum

Orientierungsinhalt

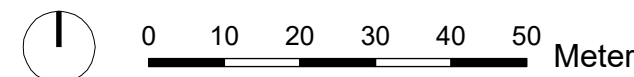
Grünzone Gewässerraum (erste öffentliche Auflage)

Bauzonen

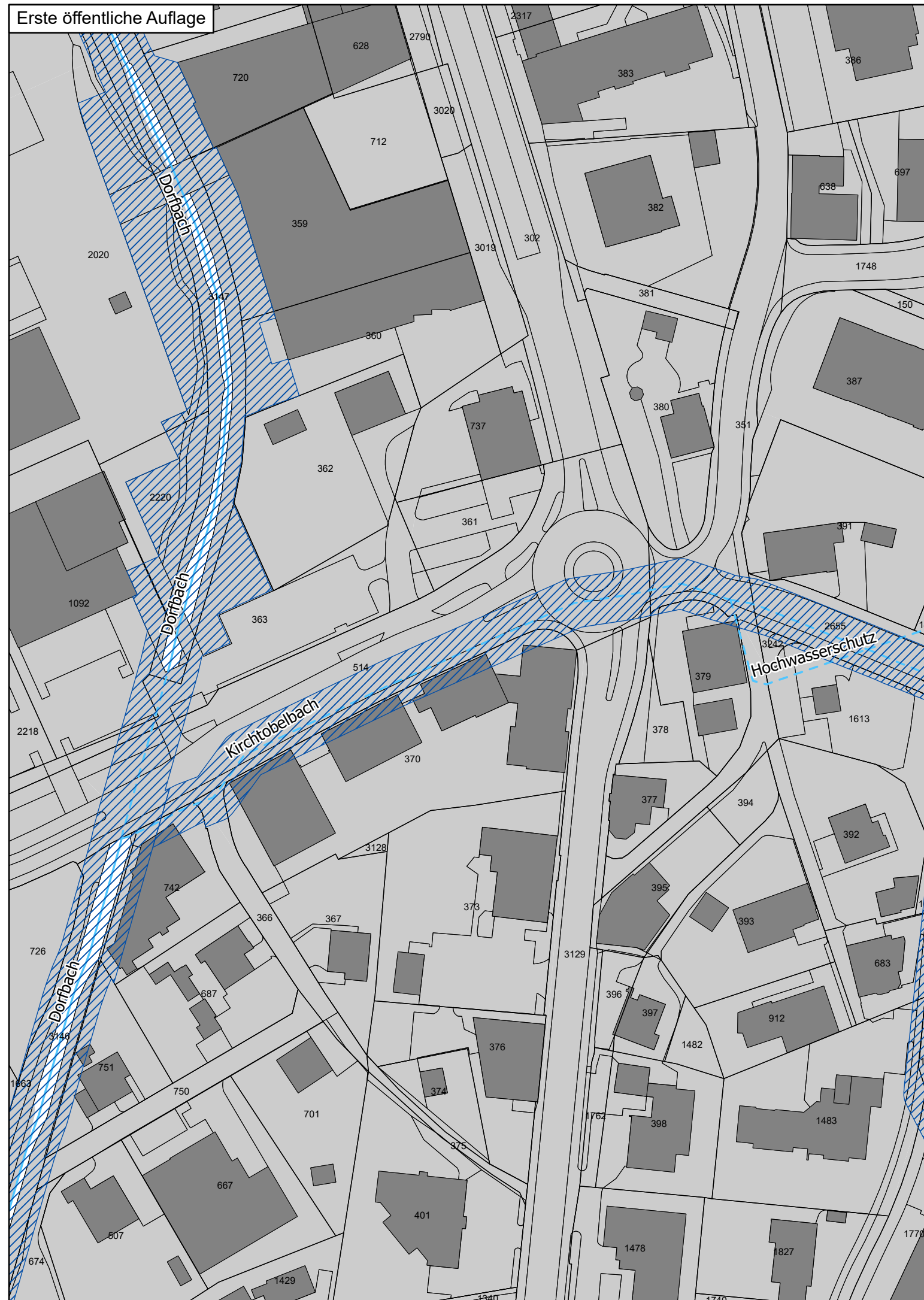
offene Fliessgewässer

eingedolte Fliessgewässer

Verzicht auf Gewässerraumfestlegung



Erste öffentliche Auflage



Zweite öffentliche Auflage

