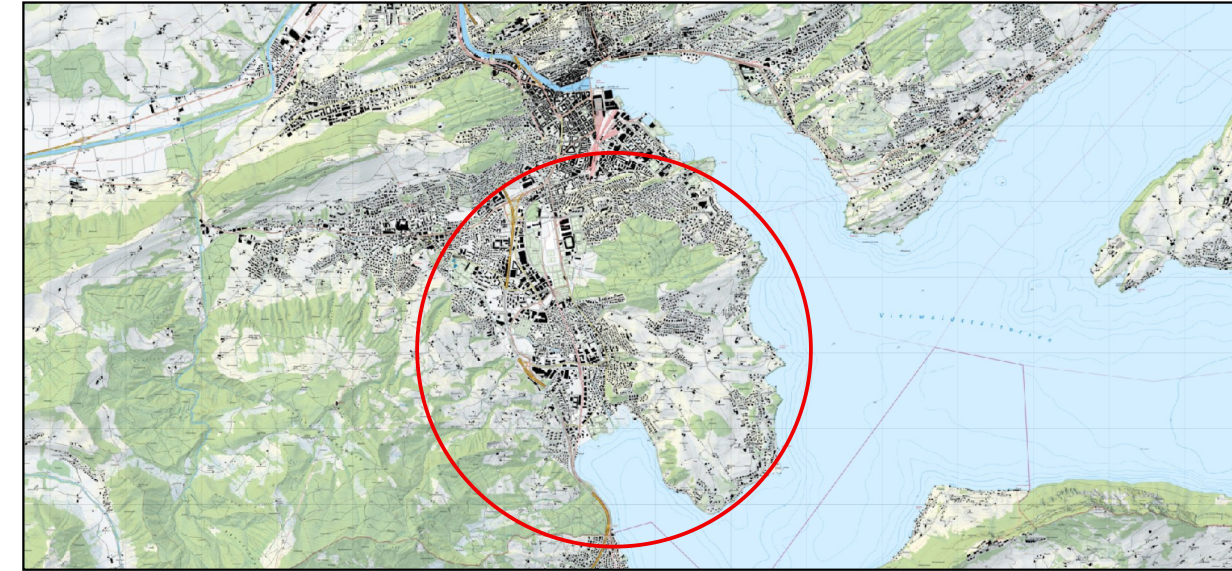


Teilrevision Zonenplan A 2021 Buholz

Für die zweite öffentliche Auflage vom Einwohnerrat am 4. Mai 2023 beschlossen und am 1. Juni 2023 vom Gemeinderat freigegeben.



Quelle: Bundesamt für Landestopografie

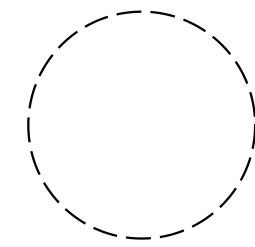
Vom Einwohnerrat beschlossen am:

Der Einwohnerratspräsident:

.....
von Glutz Reto

Vom Regierungsrat mit Entscheid

Nr:



Die Gemeindegemeinschaft:

.....
Arnold Irene

vom

.....
Datum

.....
Unterschrift

Proj. Nr. 14-18-119-02
Datum 09.09.2021
Rev. Datum 01.06.2023
Gez. / Gepr. fkh / gdi
Format 84 x 29.7 cm

Masstab 1:2'000

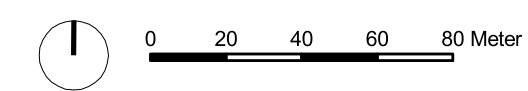
F:\daten\M4\18-119-00\11_PLAENE\GIS\BEADAT_OGIS\Nutzungsplanung_rechtskraeflig_v200_LV95\Horw_TZP_A_B_2021_2te_Auflage.ggz

Legende

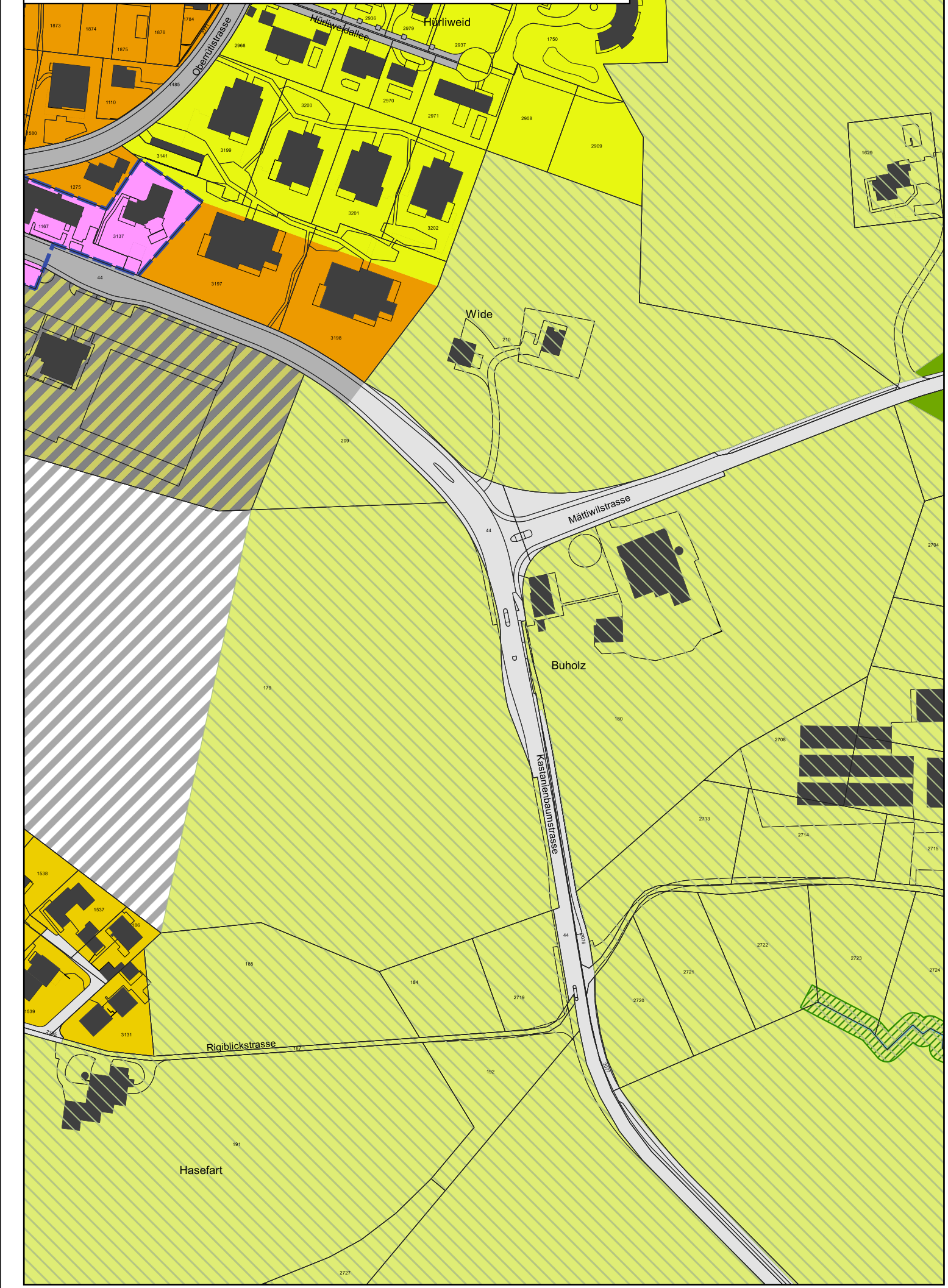
Orientierungsinhalt

- W2d Wohnzone 2d
- W2b Wohnzone 2b
- SBT Sonderbauzone Tourismus
- SpF Zone für Sport- und Freizeitanlagen
- V Verkehrszone
- Landwirtschaftszone
- Übriges Gebiet B (Reservezone)
- Übriges Gebiet (Verkehrsfläche)
- Bebauungsplanpflicht
- Freihaltezone Gewässerraum
- Landschaftsschutzzone
- See
- offene Fliessgewässer
- eingedolte Fliessgewässer
- Wald

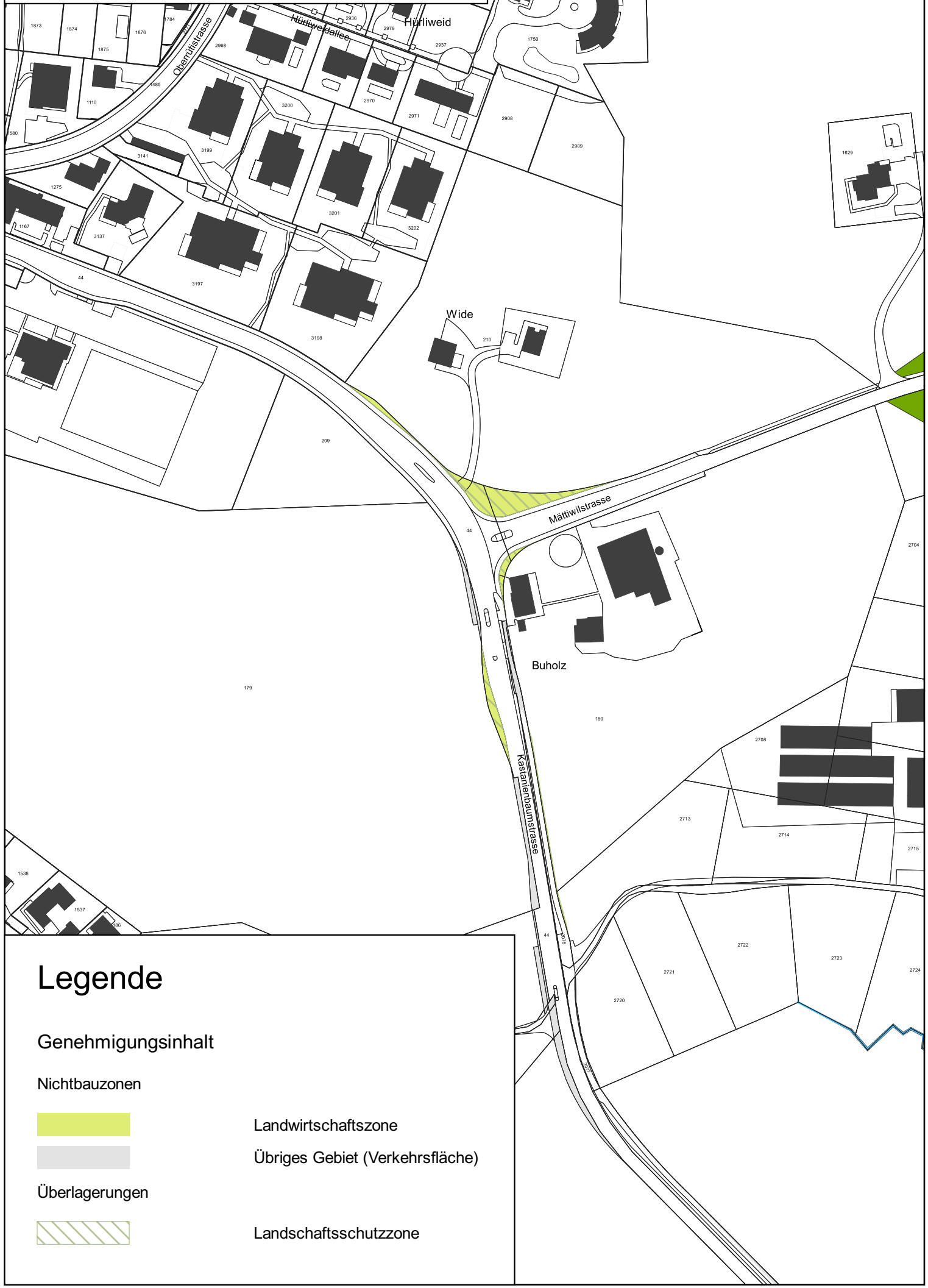
AV-Datenstand: 11.05.2023
Nachführungsstand Bauinventar: 14.06.2022
Nachführungsstand Fliessgewässer: 14.01.2021



Rechtskräftiger Zonenplan inkl. erste öffentliche Auflage



Änderungen der zweiten öffentlichen Auflage



Legende

- Genehmigungsinhalt**
- Nichtbauzonen**
 - Landwirtschaftszone
 - Übriges Gebiet (Verkehrsfläche)
- Überlagerungen**
 - Landschaftsschutzzone